


COMUNE DI SCANSANO
PIANO STRUTTURALE
 Legge Regionale n. 5/95

UFFICIO DI PIANO
 Resp. del procedimento: Geom. G.P. Cipressi
 Cap. del procedimento: Arch. R. Bucù

PROGETTO
 Progettista incaricato: Prof. A. Clementi
 Consulente paesaggista: Prof. L. Caravaggi
 Consulente agronomico: Dott. A. Mancaggi
 Consulente geologico: Dott. U. Guastini
 Consulente urbanistico locale: Arch. F. Davi

COLLABORATORI
 Arch. R. Cosulich
 Arch. C. Intorcesi
 Arch. S. Minniti




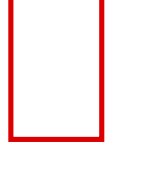
PROGETTO DEFINITIVO

TAV. 4a Regimi di tutela: insediamenti e territori aperti

DATA: AGGIORNAMENTO: SCALA: 1:10.000
 SEZIONE 3: SETTEMBRE 2006

- SOTTOSISTEMI INSEDIATIVI (Art. 17)**
- INS 1** UTOE Scansano **INS 4** Amiatense
 a. Pogglierno
 b. Murci
 - INS 2** Collacchie nord
 a. Pancole
 b. Montorgiali
 c. Preselle
 - INS 5** Albagnese
 a. Pomonte
 - INS 3** Trasubbie
 a. Polverala
 b. Baccinello
 - INS 6** Poli Integr. Turismo Rurale (PITR)
 a. Pomonte
 b. Mondo Nuovo
 c. Cerrato Piano
 d. Montepò

- TERRITORI APERTI (Art. 18)**
- 1a** Colline di Scansano nord
 - 1b** Colline di Scansano sud
 - 2** Valli del Sanguinaio e del Mulino
 2.r. Ambito dei rilievi
 2.cp. ambito delle colline pioceniche
 - 3** Media Albegna e Pomonte
 - 4** Alta Albegna e Fiascone
 - 5** Conca del Cotone
 - 6** Valle dell'Ombrone
 6.r. Ambito dei rilievi
 6.cp. ambito delle colline pioceniche
 - 7** Colle Fajgiano
 - 8** Trasubbie e Trasubbino
 8.r. Ambito dei rilievi
 8.cp. ambito delle colline pioceniche
 - 9** Murci

- TERRITORI RURALI (Art. 23)**
-  Aree a esclusiva destinazione agricola
 -  Aree a prevalente destinazione agricola

 Discarica Poggio Dommita (Memoria storica)

